

NordicWalking Routen

Vier ganz besondere Routen – Für jeden das Richtige.

1 Eigen - Strängenweg

Länge: 2,8km · Walk-Zeit: 35-40min

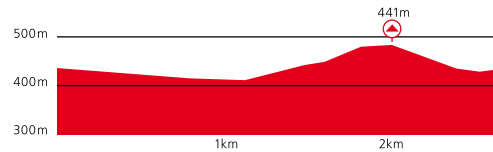
Schwierigkeit: mittel

Startpunkt: Parkplatz zwischen Waldstetten und

Weilerstoffel oder Parkplatz Freibad

Höhenmeter insgesamt: 72m

Streckenprofil: kleine Runde, mäßig anspruchsvoll



2 Urengarten - Stuifen - Ledersberg - Strängenweg

Länge: 8,2km · Dauer: 100-120min

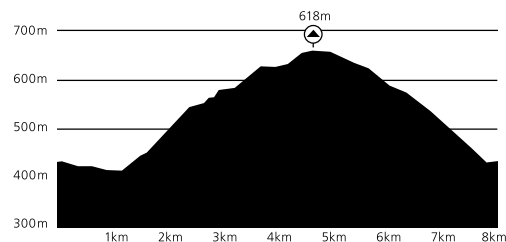
Schwierigkeit: schwer

Startpunkt: Parkplatz zwischen Waldstetten und

Weilerstoffel oder Parkplatz Freibad

Höhendifferenz insgesamt: 247m

Streckenprofil: anspruchsvoll



3 Stufenrunde

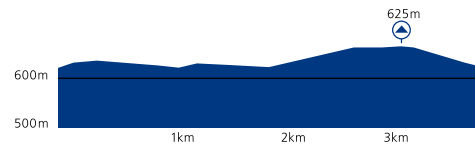
Länge: 3,9km · Dauer: 35-45min

Schwierigkeit: leicht

Startpunkt: Parkplatz Stufen oberhalb Wißgoldingen

Höhenmeter insgesamt: 71m

Streckenprofil: nur kleine Steigungen



4 Bronnforst - Heckenhof - Braunhof

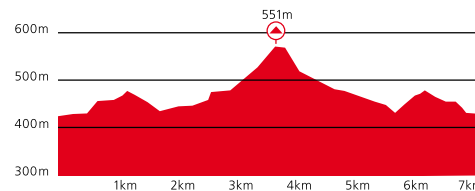
Länge: 7,7km · Dauer: 70-90min

Schwierigkeit: mittel

Startpunkt: Parkplatz Friedhof Waldstetten

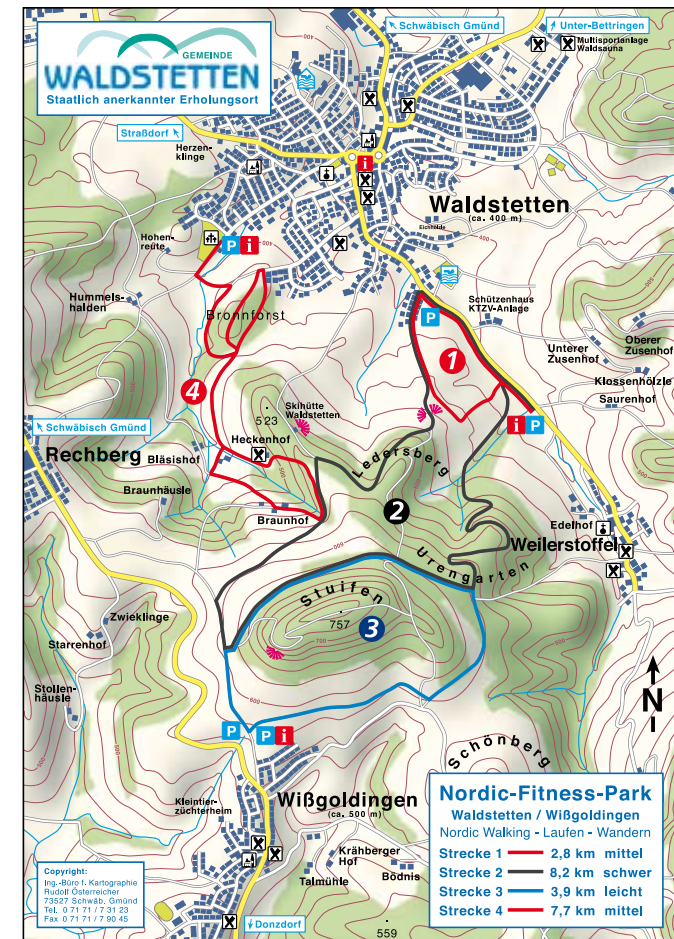
Höhenmeter insgesamt: 249m

Streckenprofil: mäßig anspruchsvoll



NordicWalking Umgebungskarte

Damit Sie wissen, wo es lang geht.



NordicWalking in Waldstetten und Wißgoldingen

Sportlicher Genuß in einer traumhaften Landschaft.

Waldstetten, Wißgoldingen und die Teilorte Weilerstoffel und Tannweiler sind die Heimat von rund 7.300 Einwohnern, die traditionsbewusst, aber auch innovativ das gesellschaftliche Leben kulturell und sportlich in fast 70 Vereinen bereichern.

Gelegen im Herzen des Stauferlandes bei den Dreikaiserbergen, bietet die Gemeinde das ganze Jahr über ausgezeichnete Erholungsmöglichkeiten. Ein sehr gutes Wegenetz durchläuft eine äußerst reizvolle Landschaft. Auch sind Waldstetten, Wißgoldingen und Weilerstoffel Ausgangspunkt von insgesamt 5 Rundwanderwegen der „Glaubenswege“ – ideal zum Genießen und Ausspannen für Geist und Körper.

Zu empfehlen sind ebenso das Hallenbad, die Multisportanlage „Squash & Fit“ mit der höchsten Indoor-Kletteranlage Süddeutschlands, der Natur-Hochseilgarten auf dem Schwarzhorn, das schön gelegene Freibad, unsere Reiterhöfe, Segelfliegen auf dem Hornberg und natürlich „Nordic-Fitness“.

NordicWalking Information

Wichtige Adressen und Ansprechpartner.

Ansprechpartner für Nordic-Walking und Kursangebote:

- TSGV Waldstetten Geschäftsstelle,
Bettringer Straße 13, 73550 Waldstetten,
Telefon 07171 / 4 23 68
- TV Wißgoldingen Geschäftsstelle,
Zur Vorstatt 19, 73550 Waldstetten-Wißgoldingen
- Sport Geiger, Gmünder Straße 1,
73550 Waldstetten, Telefon 07171 / 94 65 60
- Gemeindeverwaltung Waldstetten,
Hauptstraße 1, 73550 Waldstetten,
Telefon 07171 / 403-40

Verleih/Verkauf von Nordic-Walking-Ausrüstung:

- Sport Geiger, Gmünder Straße 1,
73550 Waldstetten, Telefon 07171 / 94 65 60

Herausgeber:

- Gemeindeverwaltung Waldstetten,
Hauptstraße 1, 73550 Waldstetten,
www.waldstetten.de
Telefon 07171 / 403-40



Waldstetten · Wißgoldingen